

ZADAR REGION

**Řekni ANO!
všemu**

**Příroda a
venkovní**

CHORVATSKO
Plně života



REGION ZADAR

Zadarský region je místem, kde přírodní a kulturní dědictví existuje v dokonalé harmonii.

Zadar, 3000 let staré město, je plné nádherného kulturního dědictví. Je výchozím bodem pro objevování dlouhého, členitého pobřeží ne-skutečné krásy nebo nádherných vrcholků impozantních hor. Spolu s okouzujícími přímořskými resorty, národními parky, přírodními parky, ostrovy, přírodními rezervacemi, lesy, poli, háji, zátokami, zálivy a plážemi je nepostradatelnou součástí krásného příběhu, který chytne za srdce a zaujme mysl. Přijďte a přesvědčte se sami!

NÁRODNÍ PARK PAKLENICA 4
PŘÍRODNÍ PARK VELEBIT 12
KAŇON ŘEKY ZRMANJA 20

PŘÍRODNÍ PARK VRANSKÉ JEZERO 26

DUGI OTOK S PŘÍRODNÍM PARKEM TELAŠČICA 36
OSTROVY UGLJAN A PAŠMAN 44

OSTROV PAG 53

NIN RIVIÉRA 58

Pohoří Velebit

NÁRODNÍ PARK PAKLENICA

Národní park Paklenica, známý dvěma úžasnými kaňony, Velika a Mala Paklenica, mimořádnými lesy, skalami, jeskyněmi a flórou a faunou, byl v roce 2017 zařazen na seznam světového dědictví UNESCO. V této oblasti, plné skvostné flóry a fauny najdete také kulturní památky, což z ní činí cíl, který musí navštívit všichni návštěvníci zadarského regionu.

01 Návštěvnické centrum podzemní město Paklenica

Podzemní tunely, „Bunkry“, skryté hluboko pod kaňonem Velika Paklenica, představují neuvěřitelnou kroniku bouřlivých událostí z padesátých let minulého století. Kdysi byly svědky krizí, dnes jsou otevřeny všem návštěvníkům. Každý krok uvnitř této komnaty historie vás přiblíží k podstatě přírody a kultury, které tvoří jádro tohoto místa.

Sály „Přírodní prvky Velebitu“ a „Kulturní dědictví a člověk ve Velebitu“ jsou vaší interaktivní mapou pro objevení těchto neocenitelných pokladů. V dynamických prezentacích se spojuje příroda a kultura a ožívují příběhy horského světa. Je to příležitost dotknout se a pocítit duši Velebitu, od přírodních divů až po historické dědictví.

Podzemní město Paklenica poskytuje nejen pohled pod povrch, ale také vás seznámí s hlubokým propojením přírody a kulturního dědictví. Každý krok v tomto podzemním světě vám pomůže dosáhnout hlubšího spojení mezi vámi a přírodou, která vás obklopuje. Zažijte Paklenici úplně – od jejích skrytých hlubin, které objevíte, až po výšiny, které zdoláte.



Návštěvnické centrum podzemní město Paklenica

02 Terén pro lezení Paklenica

Lezecká oblast Paklenica je unikátní destinací, kde se lezecké cesty prolínají s nedotčenou přírodou. Zde každý krok představuje novou výzvu a každý kámen vás zve k dobrodružství. Obklopeni krásnou přírodou a svěžestí moře budete mít možnost zdolat neuvěřitelné výšky a užít si nebeské vyhlídky. Připravte se na zážitek, který ve vás probudí dobrodružného ducha a vyrazí vám dech!

Tento lezecký ráj má přes 590 vybavených a upravených lezeckých cest různé obtížnosti a délky, vytvořených pro lezce všech úrovní. Bez ohledu na to, zda jste začátečník, který jen cítí skálu pod nohama, nebo zkušený dobrodruh toužící po čerstvých extrémních výzvách, cestu na vrchol si zde najdete. Ti odvážnější a připravení na vzrušení si jistě užijí nejslavnější skálu s 350 m horolezeckých cest - Anića kuk. Horolezecká hvězda vám přináší skutečné dobrodružství plné adrenalinu s cestami, které vás otestují a inspirují. Kromě skály Anića kuk si lezci mohou užít lezení na různých skalách, jako je Debeli kuk, Veliki Čuk, Skradelina a Kukovi ispod Vlaka.

Pro naše nejmenší průzkumníky (od 12 let) jsou k dispozici kurzy lezení. Prostřednictvím náročných skal a s podporou zkušených instruktorů si mladí dobrodruzi rozvinou dovednosti a pocítí sílu svého těla, když stoupají do nových výšin. Je to příležitost pro dětskou mysl spojit se se silou přírody a jejím vlastním potenciálem a vytvořit si vzpomínky, které si s sebou ponese po celý život.

Setkávají se zde tedy dva světy – svět adrenalinu a svět přírodních krás. Je to místo, kde se střetne vzrušení a klid, kde se lezení po skalách snoubí se západy slunce nad mořem. Zde, v Národním parku Paklenica, se váš horolezecký zážitek stane úplným dobrodružstvím, které vás vezme z neuvěřitelných výšek do osvěžujících hloubek.

01

- Podzemní tunely pod kaňonem Velika Paklenica
- Užijte si lezecké centrum pro děti a dozvíte se vše o historii lezení
- Zjistěte více o přírodním a kulturním dědictví Národního parku

www.np-paklenica.hr

02

- Jedna z nejnámějších horolezeckých oblastí v Chorvatsku
- Kolem 590 lezeckých cest různé obtížnosti a délky
- Nejnámější skála - Anića Kuk s 350 m lezeckých cest
- Kurzy dostupné od 12 let

www.paklenica-avanturist.com



Terén pro lezení Paklenica



Horská chata Paklenica

03 Stezky

Pěší turistika je nejlepší způsob, jak poznat Paklenicu. Zde najdete více než 200 km turistických stezek. Turistické stezky jsou označeny červeným a bílým značením, takže je snadno rozpoznáte, a uvidíte i další značky, které vás upozorní na směr, kterým se máte vydat. Nezapomeňte zkontrolovat předpověď počasí a ujistěte se, že máte dostatek času na dokončení výletu před setměním. K dispozici jsou vám četné naučné stezky, na kterých se dozvíte více o parku. Nejoblíbenější naučná stezka vede z kaňonu Velika Paklenica k horské chatě. Díky naučným tabulím podél stezky, dozvíte se vše o tom, co vidíte a váš výlet bude poučný a zábavný. V úřadech turistického sdružení najdete brožury se všemi důležitými podrobnostmi a mapami, které vám usnadní orientaci po stezkách.

03

- Více než 200 km cest
- Pestrá nabídka naučných stezek
- Nezapomeňte zkontrolovat počasí

04 Jeskyně Modrič a Manita peć

Pro ty, kteří touží po dobrodružství a kouzlu nedotčeného světa, je jeskyně Modrič skutečným rájem. Každý krok uvnitř je příležitostí prozkoumat zcela nedotčený podzemní svět. Díky speciálním podmínkám jsou návštěvy možné pouze v doprovodu odborných průvodců, což zaručuje vaši bezpečnost a umožňuje vám se plně ponořit do tohoto nádherného podzemního světa. Tato jeskyně, která se nachází pouhých 29 metrů nad mořem, čeká, až ji prozkoumáte.

Asi 800 metrů dlouhá jeskyně Modrič vám nabízí cestu vlastní sbírkou přírodních soch. Když procházíte vnitřkem jeskyně, máte jedinečnou příležitost prozkoumat rozmanitou krajinu. Jeskyně vás provede labyrinty úzkých mezer a prostorných sálů, kde každý kout odhalí nové tvary a kouzlo.

Jediný krok do této podzemní říše odhalí neuvěřitelnou jeskynní výzdobu vytvořenou šikovnými rukama přírody. V jeskyni Manita peć každý kámen a každá kapka vody přispívá k příběhu přirozeného vývoje a vytváří překvapivý svět tvarů a her světla. Takto vytvořené stalaktity a stalagmity obohatí svět vaší fantazie, který rozkvetne, když budete objevovat neuvěřitelné formy vzniklé dlouhodobými procesy.



Manita peć

04

- Prohlídka jeskyně Modrič je možná pouze v doprovodu profesionálního průvodce
- Pro ty, kteří touží po dobrodružství
- Naprosto nedotčené podsvětí www.zara-adventure.hr
- Jeskyně Manita peć se nachází v kaňonu Národního parku Paklenica
- Úžasné jeskynní útvary
- Teplota nikdy nepřesáhne 9°C
- Nezapoměňte online zkontrolovat konec otevírací doby jeskyně

05

Turistika s průvodcem v Paklenici

Sbalte si batohy a připravte se na dobrodružství, protože vyrážíme na pěší túru s průvodcem do Národního parku Paklenica! Pokud jste někdy chtěli pocítit skutečnou sílu přírody a stát se součástí něčeho grandiózního, toto je to pravé dobrodružství pro vás. Tyto přírodní krásy se staly synonymem pro aktivní dovolenou a nabízejí návštěvníkům příležitost prozkoumat nedotčenou přírodu, působivou krajinu a okouzující flóru a faunu.

Vaše dobrodružství začíná na impozantní náhorní plošině Veliko Rujno ve výšce 900 metrů nad mořem. Procházíme malebnou horskou krajinou, která zobrazuje bohatost a rozmanitost regionu. Po sestupu do Ramića dvora nás cesta dovede až do kaňonu Velika Paklenica. Na tomto výletě ujdeme něco více než 11 kilometrů během středně náročného sedmihodinového stoupání. Naše cesta prochází okouzující krajinou a slunečnými náhorními plošinami jejichž lesy nám poskytnou příjemný stín.

Jednoduchá túra soutěskou Velika Paklenica nás zavede do samotného srdce Paklenice. Zažijte adrenalin při průchodu oblíbenou zónou s více než 400 lezeckými cestami, které lákají nadšence po celý rok.

Po odpočinku ve venkovském prostředí Ramića dvora v nadmořské výšce 555 m a vychutnání si výhledu na krajinu Paklenice nás mírné klesání přivede zpět na parkoviště u Velike Paklenice, kde naše prohlídka končí. Nedělejte si starosti s vybavením - vše jsme zajistili! V ceně je průvodce, vstupenka do NP Paklenica, obědový balíček, s sebou je třeba mít vhodnou obuv a oblečení, malý batoh, výstroj do deště, opalovací krém, hůlky, dostatek jídla a vody, první pomoc a občanský průkaz.

Veliko Rujno



06

Východ slunce na vrcholu

Dobrodružství v této kouzelné oblasti začíná prohlídkou s průvodcem, která vede z Paklenice na Sveto Brdo, jeden z nejvýznamnějších vrcholů Velebitu. V tomto místě, kde se hora a obloha spojují, vyzývá Sveto Brdo duše dobrodruhů, aby pocítili kouzlo a krásu jeho vrcholu. Dvoudenní dobrodružství Velebit Ridge-Top Hike začíná brzy ráno jízdou do výchozího bodu, náhorní plošiny Libinje, která se nachází na východním okraji Paklenice v nadmořské výšce 780 m n.m. Během náročného prohlídky s průvodcem z NP Paklenica směrem na Sveto Brdo budete svědky krajiny, která upoutá vaši pozornost a vypráví příběhy. Ve výšce 1751 m nad mořem je neuvěřitelný 360° panoramatický výhled na region Lika, ostrovy ležící v Jaderském moři a vnitrozemí Zadaru.

Nabízíme vám možnost užít si přírodu a zažít adrenalin při objevování tohoto neobjeveného klenotu. Balíček obsahuje transfer autem, průvodce, vstupenku do Národního parku Paklenica, večeri, obědový balíček, nocleh, snídaní a stačí si s sebou vzít vhodnou obuv a oblečení, batoh, hůlky, dostatek jídla a vody, baterku, první pomoc, mobilní telefon a občanský průkaz. Určitě nezapomeňte na dobrou vůli!

Výstup za úplňku a pod hvězdnou oblohou je dále obohacen o krátký odpočinek na vrcholu, kde se můžete probudit do nádherného východu slunce a zažít přírodu v celé její kráse a síle. Tentokrát bude všechno vaše úsilí odměněno nezapomenutelnými vzpomínkami. Tato exkurze je jednou z nejnáročnějších, ale také nejpřírodnějších v regionu a po každém kroku a výstupu budete osvěženi a odpočati.

05

- Odchod z Veliko Rujno, náhorní plošiny ve výšce 900 m nad mořem a průchod malebnou horskou krajinou
- Sestup k Ramića dvoru a poté až do kaňonu Velika Paklenica
- Středně náročný výstup (7 hodin), který měří něco málo přes 11 kilometrů

www.hotel-rajna.com

06

- Náročná túra s průvodcem z Národního parku Paklenica směrem na Sveto Brdo (1751 m)
 - Sveto brdo je jedním z nejpůsobivějších vrcholů Velebitu
 - Výstup za úplňku a pod hvězdnou oblohou s krátkým odpočinkem na vrcholu
 - Probud'te se do nádherného východu slunce
- www.hotel-rajna.com

Sveto brdo



10 - 11

07

Mirila

Mirila jsou specifické pohřební pomníčky podél velebitských silnic a cest. Tyto symboly života a smrti v horách vznikly mezi 17. a 20. stoletím a souvisí s pohřebními zvyky místního obyvatelstva, které kvůli vzdálenosti od kostelů a hřbitovů muselo své mrtvé nosit na hřbitov. Náhrobní kameny u hlavy a u nohou, umístěné v délce zesnulého, jsou výjevy, které evokují těžký život a smrt v horách.


Dnes se na několika vyznačených místech naučných stezek mohou návštěvníci projít minulostí této neuvěřitelné oblasti. Tyto kamenné značky poskytují jedinečný pohled do doby, kdy lidé žili z Velebitu a s ním, a svědčí o způsobu života, zvycích a rituálech jako o nehmotném kulturním bohatství Chorvatska.

Etno dům Marasović je hostitelem výstavy "Mirila - duše odpočinutá", která v současné interpretaci vědců a umělců oživuje tyto zvyky, tvoření a umírání celé doby.

07

- Mystické kamenné památky
- Vyprávějí příběh o těžkém životě a smrti v horách
- Několik značených míst v rámci naučných stezek

Mirila



Pohoří Velebit

PŘÍRODNÍ PARK VELEBIT

Pro všechny milovníky aktivní dovolené nesmí chybět Přírodní park Velebit. Na území parku se dále nacházejí dva národní parky, rezervace, přírodní památky atd., což svědčí o jeho biodiverzitě. Nabízí velké množství aktivit, jako je pěší turistika, cyklistika nebo jízda na kajaku a rafting na Zrmanji. Vyberte si aktivitu, která vám nejvíce vyhovuje, a vydejte se na dobrodružství svého života.



08 Cerovacké jeskyně - kouzlo krasového podzemí

Poznejte Cerovacké jeskyně - součást největšího jeskynního komplexu v Chorvatsku! Objevování a zkoumání tohoto tajemného světa vás jistě potěší. Jeskyně uchovávají tajemství starých časů, legendy a příběhy připravené k objevení.

Již od prvního kroku do 192 metrů hluboké Horní Cerovacké jeskyně vás ohromí prostorné síně a rozmanité kanály, které se táhnou přes 4035 metrů. Odborní průvodci odhalí bohatství tohoto záhadného místa - fascinující paleolitické nálezy, kosti jeskynních medvědů a fantastické geologické útvary, které čekají na prozkoumání. Nenechte si ujít návštěvu Medvědí rov, místa, kde se objevuje vertikální hloubka 100 metrů s četnými kosterními pozůstatky jeskynního medvěda. Nachází se zde také Velká síň a Síň paleolitického lovce, kde se dochovaly stopy dávných loveckých výprav.

Dolní Cerovacká jeskyně, která má o něco delší kanály o délce 4058 metrů, vám otevře dveře do úplně jiného světa. Zde si každá kapka vody hraje se stěnami jeskyně a vytváří fascinující stalaktity a stalagmity, zatímco mezi kamennými zdmi se odvíjejí příběhy dávných jeskynních medvědů. Připravte se na to, že budete ohromeni, až budete prozkoumávat Medvědí síň, Mamutí síň a další působivé prostory.

Cerovacké jeskyně jsou neodmyslitelnou turistickou atrakcí, a proto jsou k dispozici organizované prohlídky s odbornými průvodci pro oba jeskynní zázraky. Ať už jste milovník přírody, hledač dobrodružství nebo průzkumník, tato mystická místa nabízejí nezapomenutelné zážitky. Je to příležitost objevovat neznámé světy v kouzlu krasového podzemí.

08

- Atrakce, kterou musíte vidět
- Část největšího jeskynního komplexu v Chorvatsku
- Prohlídky dvou jeskyní (Horní a Dolní) s odborným průvodcem

09

- Vaganski Vrh (1757 m) a Sveto Brdo (1752 m)
 - Vyhlička Liburnija (1709 m) nabízí úchvatný výhled na zadarské souostroví
 - Pro zkušené horolezce se doporučuje lezení s profesionálním průvodcem
- www.np-paklenica.hr

09 Nejvyšší vrcholy Velebitu


Sbalte si batohy a připravte se na cestu! Tento kouzelný kraj ukrývá nejvyšší vrcholy Velebitu, výzvu pro všechny milovníky přírody, dobrodružství a aktivní dovolené. Vaganski Vrh se svými 1757 metry a Sveto Brdo s 1752 metry nabízí návštěvníkům příležitost k jedinečnému zážitku s úchvatnými výhledy a příběhy, které nám ožívají před očima.

Když mluvíme o vrcholech, doslova i přeneseně, Vaganski Vrh a Sveto Brdo si jistě zaslouží zvláštní pozornost. Kromě toho, že nabízejí výzvu k zdolání, z jejich vrcholů můžete objevovat panoramata, která vám zůstanou navždy vryta do paměti. Tyto dva vrcholy jsou jako králové Velebitu, hrdě se tyčící nade vším.

Ale krása Velebitu není jen na vrcholu. Procházkou hustými lesy se objevují rozmanité druhy rostlin a barevné květiny a voňavá tráva činí tuto oblast ještě atraktivnější. Bohatá fauna dále obohacuje tento region a poskytuje příležitost setkat se s divokými zvířaty v jejich přirozeném prostředí.

Při výstupu na nejvyšší bod této oblasti nesmíte minout vyhlídku Liburnija, která se nachází ve výšce 1709 metrů nad mořem. Odtud se vám naskytne výhled, který vás nenechá lhostejnými - celé zadarské souostroví máte před sebou jako šňůru perel roztroušených po jiskřivém Jaderském moři. Ve chvíli, kdy na onom místě stojíte, budete mít pocit, jako byste se dívali na obraz, který namalovala sama příroda.

A přestože k Velebitu neodmyslitelně patří dobrodružství a výzvy, je třeba zdůraznit, že pro zkušené horolezce je vhodné najmout si profesionálního průvodce. Hory jsou krásné, ale také vyžadují respekt a znalost. S průvodcem bude vaše dobrodružství v bezpečí, obohaceno o četné příběhy a informace o tomto kouzelném kraji. Zveme vás, abyste se vydali na cestu, která předčí všechna vaše očekávání. Zajiďte Velebit a nechte jeho tajemství, aby si vás navždy podmanilo!



Přírodní park Velebit

Cerovacké jeskyně

10 Velebit Photo Safari

Není lepší způsob, jak zažít kouzlo Chorvatska, než prostřednictvím Velebit Photo Safari. Tento zážitek, koncipovaný jako věnování nejdelšímu chorvatskému horskému masivu, vás provede některými z nejkrásnějších krajin přírodního parku Velebit.

To, co dělá toto dobrodružství opravdu výjimečným, jsou četné fotografické přestávky. Naši zkušení průvodci vám ukáží, kde nejlépe zachytit každý okamžik – ať už volně pobíhajícího divokého koně nebo jedno z míst, kde se natáčely filmy o Winnetouovi. Ano, slyšeli jste dobře! Můžete se zde projít po stopách legendárního indiánského hrdiny Divokého západu Winnetoua a pocítit kouzlo míst, kde ožil příběh kmenů Apačů.

Abyste měli autentický zážitek, budete mít možnost projet terénními vozidly až k úpatí Tulova greda, známého svými malebnými vápencovými skalami. Poslední tečkou za naším dobrodružstvím je kaňon řeky Zrmanja, další filmové místo, které zanechalo stopu v srdcích mnohých.

Nebojte se, pokud nejste zkušený turista nebo fotograf. Velebit Photo Safari je navrženo tak, aby bylo vhodné pro všechny věkové kategorie a kondice. Oddejte se kráse přírody s lehkostí, chodte na krátké procházky a využijte každou příležitost k dokonalé fotografii. A s každou přestávkou na cestě se osvěžíte a dozvíte se o bohaté historii tohoto kraje, od pastevců, kteří zde žili tisíce let, až po zajímavosti o Velebitu.



Velebit Photo Safari

11 Cyklistický výlet jižním Velebitem

Vydejte se s námi na tříhodinový jednodenní cyklovýlet s průvodcem a zažijte Velebit, nejdelší pohorí v Chorvatsku, které se táhne podél Jaderského moře od Vratniku nad Senjem na severozápadě až po řeku Zrmanja na jihovýchodě v délce 145 km.

Naše cesta začíná u kostela sv. Františka na staré makadamové cestě Obrovac - Sveti Rok. Cesta do kopce nás zavede k úpatí skal Tulove grede, imponantním skalním útvarům a jednomu z nejatraktivnějších a neznámějších vrcholů Velebitu, kde můžete prozkoumat nádhernou krajinu, která posloužila jako kulisa mnoha filmů, včetně těch o Winnetouovi, který byl neznámějším fiktivním indiánským náčelníkem.

Cesta nás pak vede z kopce směrem na Veliko a Malo Libinje v nadmořské výšce 780 metrů a pokračuje po makadamové silnici v délce 19 km až do Starigradu. Stezka je kombinací asfaltových a makadamových silnic a celková délka jízdy je téměř 34 kilometrů. Vyžaduje se optimální kondice a cyklistické zkušenosti a jízda je označena jako náročná, s efektivní dobou jízdy 3 hodiny a celkovou délkou 5-6 hodin.

Během jízdy si vychutnejte krásné výhledy na Sveto Brdo, Jaderské moře, zadarské souostroví a vnitrozemí; Riviéra Paklenica vás potěší svými přírodními krásami. V nabídce je horské kolo, helma, průvodce, vstupenka do přírodního parku Velebit a jídlo.

10


- Je vhodný pro všechny věkové kategorie a kondiční úroveň
- Krásné panoramatické výhledy
- Fotografické přestávky na místech z filmu Winnetou
- Věnujte pozornost divokým koňům

www.hotel-rajna.com

11

- Tříhodinová cyklotúra, která pokrývá téměř 34 kilometrů stezek
- Kombinace asfaltových a makadamových stezek
- Prozkoumejte Tulove grede, působivé skalní útvary
- Vyžaduje se optimální kondice a cyklistické zkušenosti

www.hotel-rajna.com



Cyklistický výlet jižním Velebitem

12 Crnopac

Crnopac je nejjižnější hora pohoří Velebit se stejnojmenným nejvyšším vrcholem, vysokým 1402 m. Zdobí ho členité a strmé hřebeny, údolí a různé reliéfy. Nabízí jeden z nejlepších výhledů na Dalmácii a Liku, ale také vzácnou příležitost vidět celý Velebit z jednoho místa. Na samotný vrchol je možné se dostat po značených turistických stezkách Prezid - Veliki Crnopac a Prezid - útulna Crnopac - Veliki Crnopac. Od nynějška ho můžete objevovat i na nově otevřené via ferratě Bat, která je doporučována zkušeným turistům.



Útulna Crnopac



Ferrata Bat, Crnopac



Pohled z Crnopecu

13 Adventure park Vaganac

Dobývání výšek, pocit svobody a adrenalinu čeká jen na vás v Adventure Park Vaganac, skalnatém hřišti ve výšce 800 metrů nad mořem, které se nachází mezi Národním parkem Paklenica a přírodním parkem Velebit.

Skalní hřiště Vaganac není jen o adrenalinu a napětí, ale také o bezpečnosti. Dobře vyškolený personál zaručuje, že každý zážitek je bezpečný, efektivní a nezapomenutelný. Visuté mosty, lezení po skalách, via Ferrata a slaňovací cesty představují různé výzvy. Nejen, že se vaše tělo naplní adrenalinem, ale také vaše sebevědomí zažije zcela nový rozlet.

Kromě všech dobrodružných aktivit jsou panoramatické výhledy jako stvořené pro focení a pohled na přírodní krásy a rozmanitost tohoto kraje vás jistě nechá bez řeči.

13

- Skalní hřiště v nadmořské výšce 800 m.n.m
 - Nachází se mezi Národním parkem Paklenica a přírodním parkem Velebit
 - Otestujte si své motorické schopnosti, udržte rovnováhu, překonávejte strach z výšek
 - Jedinečný zážitek s okouzlujícími výhledy
- www.distinct-travel.com

Pohoří Velebit
KAŇON
ŘEKY
ZRMANJA

Zrmanja se svým kaňonem vytesaným do kamene nabízí výjimečnou kombinaci rekreace, relaxace a přírodních krás! Zažijte přírodu v její nejčistší podobě. Udělejte si svou dovolenou aktivní, naplňující a nezapomenutelnou. Dopřejte si příležitost a vplňte do srdce Chorvatska, kde na vás čeká říční pohádka!

Prohlídka řeky Zrmanja na kajaku

Vplujte do světa magie a divočiny kaňonu Zrmanja, kde si řeka proplétá cestu vápencovým kaňonem – Zrmanja je tím pravým místem pro pohodové objevování a dobrodružství! Na tomto výletu poznáte nejen krásy kaňonu Zrmanja, ale budete se také cítit jako objevitel této neobjevené perly.

Myšlenka je to jednoduchá, ale zážitek nepopsatelný. Se stabilními, snadno ovladatelnými kajaky vyrazíte z Obrovace a urazíte 14 km až k ústí u Maslenice. Prohlídku vede odborný průvodce a dostanete veškeré potřebné vybavení, takže se stačí jen kochat přírodou. Jen relaxujte a užívejte si, zatímco Zrmanja nese váš kajak s jemným prouděním. Vaše dobrodružství trvá 5 až 6 hodin, s efektivním pádlováním 3 až 4 hodiny.

Připravte se na 3-4 hodiny efektivního pádlování s celkovou dobou trvání 5-6 hodin. Požadována je průměrná fyzická kondice a vítání jsou všichni starší než 6 let. Tento zájezd není náročný a je vhodný i pro rodiny s dětmi. Nezapomeňte si vzít vše, co k tomuto dobrodružství potřebujete: lehké boty, tričko, klobouk, opalovací krém, sendviče, energetické svačiny, 2 litry vody, plavky, ručník, první pomoc, mobilní telefon, občanský průkaz a suché oblečení.

14

- Objevte krásu kaňonu Zrmanja
 - Pohodová prohlídka z Obrovace k Novigradskému moři
 - Průvodce a vybavení jsou k dispozici
- www.hotel-rajna.com

Jízda na kajaku na řece Zrmanja



Rafting na řece Zrmanja

15

Rafting na řece Zrmanja

Objevte kouzlo řeky a zažijte vzrušení, které nabízí kaňon řeky Zrmanja! Zrmanja, známá jako jedno z nejoblíbenějších míst pro rafting, nabízí skutečné dobrodružství pro každého, od rodin po skupiny přátel, a to se správnou dávkou vzrušení! Nenechte si ujít šanci na adrenalinový sjezd peřejí řeky, který je mírný a bezpečný pro všechny úrovně zážitků.

A nebojte se o vybavení, vše je zajištěno: od neoprenových obleků, ochranných přileb, záchranných vest až po spolehlivé průvodce. Na vás je jen, abyste si přinesli plavky, extra tričko, boty do vody a strach z hlubin nechali doma. Po obdržení vybavení a instrukcí od skippera jste připraveni na 14,5 km dlouhou raftingovou túru. Délka túry závisí na tempu a fyzické kondici, obvykle však trvá od 2,5 do 4 hodin.

Rafting na Zrmanji je jako stvořený pro skupiny 6 až 8 osob, poskytuje nejen adrenalin, ale také možnost vytvořit si nezapomenutelné vzpomínky. Cílem je, aby si každý mohl zvolenou aktivitu maximálně užít.

Toto dobrodružství slibuje spoustu emocí, velkolepé scenérie a hlavně neomezenou zábavu.

15

- Adrenalinový sjezd peřejí řeky (mírný a bezpečný)
- Jedna z nejoblíbenějších raftingových lokalit v Chorvatsku
- Průvodce a vybavení jsou k dispozici

www.en.riva-rafting-centar.hr



Rafting na řece Zrmanja



Bungee jumping



Winnetou

16 Bungee Jumping

Stojíte na kraji Maslenického mostu s výhledem na pulzující panorama Jadrana a jste připraveni zažít dobrodružství? Řekněte vzrušení ANO a připravte se na nejvyšší bungee jumping v Chorvatsku! Toto místo je nejen vizuálně okouzlující, ale také pokladem pro všechny milovníky adrenalinu.

Tato adrenalinová aktivita vám zaručeně dodá dávku vzrušení, na kterou budete vzpomínat celý život. Když cítíte, že vaše srdce bije rychleji, jste připraveni na skok, který kombinuje strach, štěstí a čistou rozkoš. Pokud jste dobrodruh nebo jen chcete zkusit něco nového, bungee jumping na Maslenickém mostě je něco, co si musíte přidat do seznamu svých životních přání.

Pro všechny z vás, kteří se zajímají o bezpečnost, nemusíte mít obavy. Aktivita bungee jumping na Maslenickém mostě je organizována do nejmenších detailů, s veškerým potřebným vybavením a bezpečnostními opatřeními tak, aby byl každý skok bezpečný a vzrušující. Zkušení instruktoři vás před samotným skokem informují a poskytnou podrobné pokyny, díky nimž si zážitek bez obav užijí i ti, kteří se pro tento druh dobrodružství rozhodnou poprvé. Most je vysoký 56 metrů a je zkonstruován tak, aby poskytoval perfektní platformu pro tuto aktivitu, zatímco přírodní prostředí dodává celému dobrodružství zvláštní kouzlo. Vzrušení, radost a adrenalin jsou zaručeny!

16

- Nejvyšší bungee jump v Chorvatsku
- Nachází se na slavném Maslenickém mostě
- Aktivita, kde nechybí adrenalin

www.izazov-tours.hr

17 Winnetou

Vydejte se ve stopách Winnetoua a otevřete dveře do světa, kde příběh legendárního indiánského náčelníka ožívá v každém kamení a každé vlně řeky Zrmanja! Tento tajemný kaňon se smaragdovou barvou a divokou krajinou byl dějištěm série filmů natočených v 60. letech minulého století, které oživovaly romány Karla Maye a vnašely do srdcí mnoha lidí kouzlo Winnetoua.

Tento úvod do světa mimořádných přírodních krás a filmové magie vás zavede do jedné z nejzajímavějších kapitol kinematografie a literatury, to vše v srdci krásného Chorvatska.

Dozvíte se o filmu, filmovém štábu, prozkoumejte četná místa natáčení a navštivte Winnetouovo muzeum a pamětní místo ve Starigradu - Paklenica. Výstava se nachází v původním prostředí staré části Blue Sun Hotel Alan, kde během natáčení pobývali členové filmového štábu. S autentickými místnostmi, rekvizitami, fotografiemi a dokumentárním materiálem pocítíte atmosféru té doby a stanete se součástí tohoto příběhu.

Prostřednictvím dobrodružství v této nádherné oblasti budete mít příležitost stát se součástí indiánského kmene Apačů a zažít region v jeho autentické, nedotčené podobě s četnými aktivitami. Pro ty, kteří touží po vzrušujících zážitcích a učení, vedou stopy Winnetoua panenskou přírodou, historickými příběhy a legendami, díky čemuž je pobyt v kaňonu řeky Zrmanja opravdu nezapomenutelný. Všechny tyto prvky jsou vetkány do příběhu, který čeká na objevení a sdílení, a zvou každého, aby se připojil a stal se součástí této magie.

17

- Prozkoumejte některá z nejoblíbenějších míst natáčení
- Dozvíte se něco nového o filmu a filmovém štábu
- Navštivte Winnetouovo muzeum a památník Winnetou

Biogradská riviéra PŘÍRODNÍ PARK VRANSKÉ JEZERO

Přírodní park Vranské jezero je krasové údolí, které se nachází podél pobřeží Jaderského moře a má rozlohu přibližně 57 km² a nachází se jen pět minut jízdy od obce Pakoštane. Je považován za výjimečnou rekreační oblast a stanoviště světového významu a slouží jako hnízdiště více než 260 druhů ptáků a jako místo odpočinku a potravy pro nespočet stěhovavých ptáků. Do parku můžete vstoupit třemi oficiálními vchody, a to jsou Crkvine, Kamenjak a přístav Prosika. K jezeru se nejlépe bez ohledu na zvolený vstup dostanete autem, předem domluvenou dopravou nebo v rámci prohlídky. Čekají na vás různé možnosti trávení volného času.



18 Ornitologie

Přírodní park Vranské jezero je ornitologickým rájem, kde žije více než 260 druhů ptáků, jejichž místní populace mají mimořádný význam na národní, evropské i světové úrovni. Každé ráno a každý západ slunce je zde obzvláště kouzelný, na obloze tančí ptáci a hledají potravu.

S průvodcem a dalekohledem v ruce se zapojte do hry na objevování a poznávání krásných opeřených obyvatel tohoto kraje. V tomto nádherném koutě světa se zvuky ptáků stávají melodiemi, které vyprávějí příběhy o životě v tomto chráněném ráji.

Nejlepší dobou k návštěvě je jaro a podzim, kdy se můžete vydat na prohlídku s průvodcem a stát se opravdovým pozorovatelem ptactva. Správné pozorování ptactva vám otevře dveře do nového světa, kde ucítíte skutečný rytmus přírody a jejích obyvatel. Brzy ráno a za soumraku máte největší šanci zahlédnout vzácné druhy a mokřiny a rákosiny se stávají skutečným jevištěm pro pozorování ptactva.

19 Cyklostezky

Objevte mezi Biogradem a Pakoštaně pro vás ideální trasu – ať už dáváte přednost jízdě podél pobřeží nebo prozkoumávání vnitrozemí regionu. Každá trasa nabízí jinou úroveň obtížnosti a délky, což vám umožní vybrat si tu, která nejlépe vyhovuje vaší kondici a preferencím.

Kolem Vranského jezera je celkem více než 50 km cyklistických tras. Opravdový cyklistický klenot a zároveň nejdelší trasa začíná v obci Vrana u místního kostela a stoupá na Majdan, odkud je výhled na ornitologickou rezervaci. Stezka pokračuje po východním břehu jezera směrem k infocentru Prosika. Část cesty po východním pobřeží vede podél poloostrova Babin škoj, kde můžete objevit zbytky liburnské pevnosti a benátské strážnice. V přístavu Prosika se osvěžte ve stínu a naplňte si lahve vodou a vychutnejte si výhled na kanál, který spojuje jezero a moře.

Podél západního břehu jezera ve směru na Crkvina se dostanete na 3 km úsek magistraly, po kterém se znovu napojíte na makadamovou silnici, která vede vnitrozemím měst Drage a Pakoštaně. Tyto trasy vám nabízejí příležitost pro aktivní dovolenou, opalování a čerstvý vzduch, s možností objevování archeologických nalezišť a kochání se bohatou flórou a faunou.

Vydejte se za dobrodružstvím, pocíťte osvěžující vánek na tváři při jízdě na kole různými krajinami a objevujte neprobádaná zákoutí této nádherné části Chorvatska. Náročný terén, rozmanitá krajina, vůně a zvuky přírody dělají z tohoto regionu opravdový ráj pro všechny milovníky aktivní turistiky.



18

- Ornitologická rezervace v přírodním parku Vranské jezero
 - Půjčte si dalekohled a snažte se zaznamenat co nejvíce druhů
 - Nejlepší čas na návštěvu - jaro a podzim, zejména brzy ráno nebo před západem slunce
 - K dispozici jsou také prohlídky s průvodcem
- www.pp-vransko-jezero.hr

19

- Krásné cyklistické stezky vedle přírodního parku Vranské jezero
 - Najděte pro vás ideální stezku mezi Biogradem a Pakoštaně, na pobřeží nebo ve vnitrozemí
 - Vyberte si požadovanou délku tratě podle své kondice
- www.zadarbikemagic.com



20 Vyhlídka Kamenjak

Místo, kde se nebe setkává se zemí, nabízí návštěvníkům jedinečný výhled na jezero a barevné souostroví.

Vyhlídka Kamenjak se tyčí ve výšce 283 metrů nad mořem a při stoupaní k nejvyššímu vrcholu Přírodního parku se vám naskytne pohled na kouzlo přírody, který vám vyrazí dech. Užijte si všechnu krásu výhledu na největší přírodní jezero v Chorvatsku, olivové háje, suché zídky Modrava a modré moře poseté ostrovy souostroví Zadar, Šibenik a Kornati.

Centrum Kamenjak nabízí také příležitost k učení a relaxaci. V infocentru se můžete dozvědět více o parku, zakoupit si cyklistické a výletní mapy a vychutnat si speciality tradiční konoby. V polovině září si nenechte ujít příležitost setkat se s místními farmáři na veletrhu „Luka i igara“.

20

- Fantastický výhled na jezero a souostroví
- Najděte obchod se suvenýry a oblíbenou degustační místnost
- K dispozici jsou také turistické stezky

21 Turistické a pěší stezky

Biogradská riviéra, opravdový klenot pro všechny milovníky přírody, nabízí dokonalé místo k objevování a vychutnávání přírodních divů. Vydejte se na cestu a objevte biodiverzitu na naučných stezkách podél jezera vhodných pro rodiny, které hledají dovolenou plnou zábavy a učení.

Turistické stezky kolem vrcholu Kamenjak vás vedou hustými dubovými lesy a působivými kaňony Orlja, Draga a Mernjača, zatímco botanické stezky odhalují rozmanitou flóru. V této oblasti si můžete vybrat z různých tras a dokonce pocítit ducha velkopáteční pouti, která prochází 2,5 km dlouhou křížovou cestou až ke kapli Všech svatých.

Rozšířte si obzory v malebném městečku Pakoštane, kde na vás čekají turistické stezky plné přírodních krás a kulturního bohatství. Od tichých lesních cest po vysoké vyhlídky s výhledem na modré Jaderské moře vás tato oblast zve k odhalení všech jejích tajemství.

21

- Objevte biologickou rozmanitost této oblasti na různých naučných stezkách u jezera pro rodiny s dětmi
- Prozkoumejte turistické stezky v okolí malebného městečka Pakoštane

www.zadarbikemagic.com/en/trails/hiking





22 Kajakování

Vranské jezero je místem, kde se přírodní krásy snoubí s aktivní dovolenou a umožňují prožít nezapomenutelné chvíle. Půjčte si kajak v informačním centru Prosika a vydejte se za nezapomenutelným dobrodružstvím! Jízda na kajaku nabízí kompletní zážitek z přírody Vranského jezera, kde můžete objevovat jeho skryté krásy, cítit vůni divokých rostlin a poslouchat melodii ptáků.

V přístavu Prosika si můžete za velmi příznivé ceny půjčit kajaky buď na hodinu, nebo na celý den. Pro všechny, kteří si chtějí zpestřit den úlovkem, nabízíme jednosedačky, dvousedačky a kajaky specializované na rybaření. Objevte všechny zázraky, které Vranské jezero skrývá, a nechte se okouzlit jeho nekonečnou krásou a harmonií přírody.

22

- Jeden z nejoblíbenějších způsobů, jak si užít největší přírodní jezero Chorvatska
- Půjčte si jedno nebo dvomístný kajak v informačním centru u vchodu Prosika

23 Elektrická loď "Danguba"

Přírodním parkem Vranské jezero můžete proplout elektrickou lodí "Danguba". Nová loď je pojmenována po volavce danguba, ohroženém druhu, který je také ochrannou známkou parku. Dopravu v parku zajišťuje solární člun, elektrický vláček a elektrokoła. Vyberte si svůj oblíbený typ dopravy!

23

- Pojmenována podle ochranné známky přírodního parku Vranské jezero
- Jeden ze čtyř způsobů dopravy v parku

24 Plachtění

Světrem ve vlasech a pocitem svobody, který přináší vlnící se moře, je Riviéra známá jako ideální místo pro milovníky plachtění. Toto je místo, kde se setkávají všechny ideální podmínky pro vaši aktivní dovolenou, díky čemuž je plachtění nejen možné, ale také nezapomenutelné – křišťálově čisté moře, mírné změny přílivu a odlivu a lehké mořské proudy. A navíc je to oblast s největším počtem ostrovů, ideální pro poznávání a dobrodružství, kde každý ostrov skrývá svá tajemství a krásy.

Každý den strávený v tomto regionu nabízí novou příležitost pro dobrodružství, ať už jde o objevování skrytých pláží, opalování na palubě plachetnice nebo vychutnávání místních lahůdek. Není pochyb o tom, že tento ráj námořníků naplní vaše dny radostí, relaxací a nezapomenutelnými chvílemi. Tato destinace slibuje nejen dobrodružství a relaxaci, ale také možnost vytvořit si cenné vzpomínky.

24


- Křišťálově čisté moře, jemné změny přílivu a odlivu a lehké mořské proudy – ideální podmínky pro plavbu
- Oblast s největším počtem ostrovů, ideální pro objevování
- Nikdy se nebudete nudit, když budete obklopeni několika národními a přírodními parky

25 Mariny, charter, regaty

Poznejte centrum charterů, přístavů a regat, které nebudete chtít opustit. Ani lodí. Každý zkušený námořník zná skutečnou hodnotu přátelského přístavu nebo dobře vybavené mariny a zadarský region jich má velké množství. Nejrozvinutější námořní částí Jadranu je část podél po březí zadarského regionu, zejména oblast kolem Biogradu. Historické okolnosti vyžadovaly, aby přístavy a kotviště v celém regionu byly početné a blízké, a skvěle moderní přístavy a mariny této oblasti zvýšily sázky a pozvedly hru na novou úroveň. Po vyčerpávajícím dni plavby po souostroví a naplnění svého srdce přírodními zázraky a vzdálenými horizonty přátelského moře si jistě nebudete muset lámat hlavu s tím, kde natáhnout nohy a pověsit klobouk.

25

- Ideální výchozí bod pro všechny milovníky plachtění
- Skvěle vybavené mariny a přístavy



Souostroví

DUGI OTOK S PŘÍRODNÍM PARKEM TELAŠĆICA

Neuvěřitelný zážitek z ostrova v regionu Zadar - Přírodní park Telašćica. Dugi otok je ideálním místem pro mořské aktivity spojené s pohodovými dny na pláži. Pro ty, kteří touží po dobrodružství, doporučujeme potápění se zkušenými potápěči nebo některou z mnoha kajakových túr - dokonce i jednu při západu slunce!



26 Interpretační a vzdělávací centrum pevnosti Grpašćak

Vítejte v Interpretačním a vzdělávacím centru pevnosti Grpašćak - na okraji útesu, hlavní atrakce tohoto parku nabízí nádherný výhled na nekonečnou modř Jaderského moře. Zde zažijete pocit vznášení se nad mořem a tento pocit vás bude provázet po celou dobu vaší návštěvy.

Právě v prostorách pevnosti Grpašćak žije minulost a současnost v harmonii. Kdysi vojenská pevnost je nyní přeměněna na turistické centrum. Projděte se po jeho historických zdech a pociťte ducha minulosti.

Pro rodiny s dětmi nabízí naše námořní výstava obzvlášť zábavný a interaktivní zážitek. Děti zde budou moci poznávat námořní divy Jadranu a zároveň rozvíjet svou zvědavost a lásku k přírodě.

26

- Hlavní atrakce parku, která se nachází na okraji útesu
- Unikátní vojenská pevnost přeměněná na turistické centrum
- Námořní výstava vhodná i pro děti
- Krásný výhled na přírodní park Telašćica a Kornati

www.pp-telascica.hr

27 Solné jezero Mir

Solné jezero Mir se nachází uvnitř parku a okouzlí vás svou krásou. Toto slané jezero, obklopené skalami a bohatou flórou, se nachází v bezprostřední blízkosti pevnosti Grpašćak a nabízí mimořádně klidné a relaxační prostředí. Je ideální pro odpočinek s přírodou a pozorování ptáků.

Na druhou stranu pro ty s dobrodružným duchem vám tyto stezky poskytnou jedinečnou příležitost prozkoumat nedotčenou přírodu ostrova Dugi otok. Park a celý ostrov nabízí různé pěší a turistické stezky, které vás provedou krásnou krajinou a divočinou tohoto nádherného ostrova.

Toto úžasné místo také nabízí jedinečnou příležitost ponořit se hlouběji do fascinujícího světa Jaderského moře a otevřít tak dveře podvodnímu divu. Naše podvodní naučná stezka, speciálně navržená pro vás, vám umožní prozkoumat bohatství mořského světa informativním a atraktivním způsobem.

27

- Prohlídky s průvodcem
- Pěší a turistické stezky
- Podvodní naučná stezka
- Potápění

www.pp-telascica.hr



Solné jezero Mir

28 Plachtění

Jakmile vyplujete do tohoto kouzelného koutu Jadranu, spontánně se před vámi seřadí okouzující scény. Obzvláště velkolepý zážitek na vás čeká při plavbě pod útesy vysokými až 100 metrů. Není nic lepšího, než cítit vánek ve vlasech při plavbě křišťálově čistými vodami Jaderského moře. Dugi otok je domovem mnoha skrytých zátok, okouzujících vesniček a velkolepých přírodních krás, které můžete prozkoumat na plachtěnicí.

Přítom věnujte zvláštní pozornost mořským obyvatelům! Delfíni jsou častými hosty těchto moří a budete si jisti, že je budete mít možnost pozorovat v jejich přirozeném prostředí. Je to okamžik, který vás navždy spojí s krásou mořského světa.

28

- Nejlepší způsob, jak poznat okolí z moře
- Zažijte plavbu pod 100 metrů vysokými útesy
- Podívejte se pozorně, abyste spatřili delfíny

29 Jeskyně Golubinka a Strašna peč

Š Jeskyně Golubinka se nachází podél pobřeží ostrova a je skrytá, dostupná pouze těm, kdo jsou připraveni k ní plavat, protože je přístupná pouze po moři. Jakmile vstoupíte do jeskyně, vstoupíte do světa přírodních divů – místa, kde sluneční světlo osvětluje skály a vytváří spektrum zelených, tyrkysových a fialových odlesků. Každý odstín se mění, podle pohybu slunce na obloze a vytváří jedinečnou hru světla a barev.

Strašna peč představuje nádherný portál do jiné dimenze přírodních krás. Její vchod s neskutečnou výškou sedmi metrů vás přivítá a uvede do tohoto ráje pro milovníky ekoturistiky a přírody. Vstup do jeskyně se nachází 70 metrů nad mořem a nabízí neuvěřitelný výhled na Dugi otok a Jaderské moře. Uvnitř jeskyně příroda tvarovala prostor jako klenby gotických bazilik, kde stalaktity a stalagmity vytvářejí architektonické zázraky přírody.



Jeskyně Golubinka

Zátoka Sakarun, Dugi otok



30 Šnorchlování a pláže

Jemný vánek, sluneční paprsky hladící vaši pokožku, uklidňující zvuk vln – existuje lepší způsob, jak strávit den daleko od shonu každodenního života, než výlet na motorovém člunu nebo na kajaku? Ostrov Dugi Otok je ideálním místem pro rychlé dobrodružství tajnými zátokami, masivními útesy a mořskými jeskyněmi čekajícími na prozkoumání. Jeho vody jsou bohaté na mořský život, takže si během návštěvy můžete užít šnorchlování. Prozkoumejte jeskyni Golubinka, kam se dostanete pouze na kajaku, s nedalekou atrakcí Dračí oko. Nebo se vydejte na sever ostrova a najdete potopenou loď Michele v hloubce 6 metrů, kde si můžete užít skvělý zážitek ze šnorchlování.



Kajakování, Dugi otok

SUP dobrodružství, Dugi otok

31 Dobrodružné výlety na ostrově

Když krok za krokem objevíte neznámo, každý nádech se stane vzpomínkou a každá cesta vede k něčemu neuvěřitelnému. Dugi otok, skrytá perla Zadarského souostroví, vás zve, abyste se stali součástí jeho příběhu. Zajížte to všechno; od dramatických útesů přírodního parku Telaščica až po skryté zátoky, které čekají na objevení. A jak to nejlépe udělat? Aktivní dovolenou, která vám zrychlí tep a naplní duši.

Začněte své dobrodružství s multisportovními výlety. Kromě toho, že poznáte Dugi otok, máte možnost navštívit na kajaku tři nedaleké ostrovy. Tři ostrovy, tři různé atmosféry, tři neuvěřitelné příběhy. Pádlujte křišťálově čistými zátokami, prozkoumávejte skryté jeskyně a pocíťte adrenalin, který vám koluje v žilách, když objevíte každý nový kout.

Pokud patříte spíše mezi paddleboardisty, připravte se na sedmidenní dobrodružství, které změní váš úhel pohledu. Klouzejte po klidném moři s výhledem na obzor, každý den na nové, neprozkoumané pláži. To není jen sport; je to harmonie s živly, příležitost spojit se s ostrovem na té nejintimnější úrovni.

Dugi otok není jen místo na mapě; je to pozvání k cestování. Zde se každý okamžik stává dobrodružstvím, každá stezka výzvou a každý západ slunce odměnou pro duši. Proto, milovníci přírody a adrenalinu, až budete hledat místo, kde váš duch najde svobodu, nechte se svou cestou zavést na Dugi otok.

31

- Vyzkoušejte multisportovní výlety po ostrovech
- Navštivte 3 nedaleké ostrovy na kajaku
- Připojte se k sedmidenní exkurzi na paddleboardu

www.malikadventures.com

Souostroví OSTROVY UGLJAN A PAŠMAN

Ugljan je bezpochyby jedním z nejkrásnějších ostrovů celého souostroví a je vzdálený pouhých 15 minut lodí ze Zadaru. S olivovými háji, malými rybářskými přístavy, zátokami a rybářskou historií je tento ostrov odpočinkem od shonu a nabízí zážitek tradičního ostrovního života. Je zde mnoho turistických a cyklistických stezek, které si můžete užít na něm, stejně jako na sousedním ostrově Pašman, který je spojen mostem s Ugljanem nebo dostupný trajektem z Biogradu. Čekají vás zde vícedenní aktivity, které zabaví celou rodinu. Pokud hledáte klidné místo k modlitbě, benediktinský klášter je otevřen po celý rok.



32

Turistika a cyklistika mezi olivovníky

Ugljan a Pašman, dvě perly zadarského souostroví, jsou nejen pokladnicí středomořských vůní a chutí, ale také dynamickou scénou pro vaše nezapomenutelné aktivní zážitky. S více než 40 km stezek, které sledují husté háje s více než 100 000 olivovníky, jsou tyto ostrovy nepřehlédnutelným cílem každého dobrodruha.

Jakmile se vydáte na tyto cesty, ucítíte nejen stín olivovníků, ale také přítomnost suchých zidek, které dodávají této krajině zvláštní, autentické kouzlo. Tyto zidky, postavené kámen po kameni, poskytují skutečnou středomořskou atmosféru a ozvláštní každou stezku. Jsou průvodci historií a kulturou ostrova, podávají svědectví o staletých tradicích a úsilí, které se podílely na utváření této jedinečné krajiny.

Pokud jste vášniví cyklisté, připravte se na jízdu, která vás provede různými typy terénů, od mírných svahů až po strmá stoupání, a to vše doprovázené voňavými olivovými háji a lesy u moře.

Nejllepší ze všeho je, že Ugljan a Pašman jsou snadno dostupné. Po krátké 20minutové plavbě lodí nebo trajektem ze Zadaru budete v srdci tohoto středomořského ráje. Není potřeba dlouhé cesty; dobrodružství máte prakticky na dosah ruky.

33

Vrcholy a vyhlídky

Když vaše srdce bije vzrušením, když stoupáte k vrcholu, když cítíte, jak vám tělem proudí adrenalin, když se otevírá pohled na neuvěřitelnou krajinu, víte, že jste na správném místě. Vítejte na Ugljanu a Pašmanu, dvou ostrovech v zadarském regionu, které skrývají příběhy čekající na vyprávění na každém vrcholu a vyhlídce.

První zastávkou na vaší cestě těmito ostrovními perlami je pevnost sv. Mihovila na ostrově Ugljan. Tato monumentální stavba z 12. století uchovává nejen tajemství minulosti, ale nabízí vám také panoramatický výhled, který se vám navždy vryje do paměti. Z jeho vrcholu vypadá svět jako mozaika barev a tvarů, kde se moře a nebe spojují v dokonalé harmonii.

Cesta ale pokračuje dál. Pašman vás zve k prozkoumání jeho skrytých zákoutí. Co říkáte na výlet do Straže a Pustogradu? Tyto vyhlídky odhalují scény, kde se zelené ostrovy setkávají s modří Jadranu. Zatímco slunce pomalu mění odstíny, panoráma Kornat a velkolepého Velebitu je těžké popsat slovy.

Pro chvíle, kdy toužíte po tichu a klidu, čeká právě na vás benediktinský klášter na kopci Čokovac. Uvnitř zdi jsou zachovány cenné rukopisy, umělecká díla a relikvie svědčící o bohaté minulosti tohoto místa. Kromě duchovního významu nabízí klášter také nádherný panoramatický výhled na okolní ostrovy a Jaderské moře. Tento tichý kout vám nabízí příležitost k rozjímání, zatímco váš pohled bloudí po úchvatné krajině.

Prožijte tuto destinaci jako výzvu pro duši i tělo, jako volání, které rezonuje hluboko ve vás a podněcuje vaši zvědavost a vášně pro objevování.

32

- **Více než 40 km stezek mezi 100 000 olivovníky**
- **Extrémně malebné se suchými zidky, které poskytují skutečný středomořský pocit**

33

- **Navštivte pevnost sv. Mihovila na Ugljanu, postavenou ve 12. století**
- **Udělejte si samostatný výlet do Straži a Pustogradu na Pašmanu**
- **Obdivujte celé panorama Kornatů a Velebitu**
- **Pokud hledáte klidné místo s výhledem, navštivte benediktinský klášter na kopci Čokovac**





Škraping

34 Škraping

Zde, mezi ostrými skalami a křišťálově čistým mořem, se koná jedinečný trekingový závod Škraping.

Co přesně je Škraping? Je to trekingový závod na ostrých skalách ostrova Pašman, kterým se říká "škrape". Ale nebojte se, není to jen pro profesionály! Závod je rozdělen do čtyř kategorií, aby si každý našel svůj vlastní rytmus: Ultra (47 km) pro ty nejpřípravenější, Challenger (25 km) pro ty, kteří hledají výzvu, Active (12 km) pro ty, kteří si chtějí užít přírodu s trochou akce, a Light (6 km) pro rodiny a ty, kteří svůj dobrodružný příběh teprve začínají.

Pokud nemáte zájem o běhání, žádný problém! Ugljan a Pašman toho nabízejí mnohem víc.

Vydejte se na procházku, vnímejte rytmus přírody pod nohama při pěší turistice nebo si prostě užijte klid a pohodu. Prozkoumejte skrytá zákoutí, projděte se mezi staletými olivovníky a navštivte historické památky, které si šeptají příběhy z minulosti.

34

- Trekingový závod na ostrých skalách ostrova Pašman, kterým se říká "škrape"

- 4 kategorie: Ultra (47 km), Challenger (25 km), Active (12 km) a Light (6 km)

- Pokud vás běhání nezajímá, procházejte se, choďte na turistiku a užijte si přírodu

www.skraping.hr

35

Terén pro lezení Željina

Na jihozápadní straně sv. Mihovilu se nachází skalní útes Željina, který je doporučován všem milovníkům alpinismu a horolezeckých sportů. Je to jediný přírodní terén pro lezení v zadarském souostroví a její blízkost k moři ji dělá ještě zajímavější. Vytvořením nových lezeckých cest se celkový počet zvýšil na 40 bez cest, z nichž mnohé jsou vhodné pro začátečníky.

35

- Ideální lokalita pro všechny milovníky alpinismu a horolezeckých sportů
- Atraktivní terén pro lezení s krásným výhledem

36

- Více než 100 km turistických a cyklistických stezek
- Mnoho atraktivních letovisek a vyhlídek ve vnitrozemí ostrova
- Stáhněte si mobilní aplikaci! www.preko.hr/page/adventure-island/13

36

Ostrovní dobrodružství

Tento kraj se svými skrytými cestami vás zavede hustými borovými lesy, přes skalnaté vyhlídky, z nichž můžete vidět nekonečnou modř Jaderského moře, do tajných zátok, kde se moře setkává s kamenem. Každý krok na těchto ostrovech vás zanechá do světa, kde se příroda, historie a dobrodružství snoubí v nezapomenutelný zážitek. Tato oblast skrytých stezek a přírodních divů jen čeká na to, až ji objevíte.

Na těchto ostrovech na vás čeká více než 100 km turistických a cyklistických stezek, které vás přenesou strojem času přírodních a kulturních zázraků. Jednou z nejzvláštějších stezek je "Cesta starých oliv" na ostrově Ugljan. Ostrov je domovem asi 700 000 olivovníků a tato stezka vás provede olivovými háji starými dva tisíce let. Zde byly revitalizovány staré olivovníky na původních římských pozemcích, známých jako olivové háje císaře Claudia. Při procházce nebo na kole po této stezce pocítíte, jak se dobrodružství a historie prolínají a provází vás příběhy římských dobyvatelů, starověkých olivových hájů a tradic, které přežily po staletí.

Abyste si pobyt užili na maximum, stáhněte si naši mobilní aplikaci. Poskytne vám všechny informace, které potřebujete, od podrobných map stezek až po doporučení nejlepších míst k odpočinku a osvěžení.



Sv. Mihovil, Preko



Terén pro lezení Željina, Preko

OSTROV PAG

Neuvěřitelná krajina severní části ostrova Pag se nedá s ničím na planetě srovnávat - nejvíce se totiž podobá Měsíci. Prozkoumejte tuto oblast utvářenou burou na kole nebo se jednoduše vydejte na jednu z mnoha turistických tras! Pro ty trochu odvážnější je možné zvolit i jízdu na kajaku a lezení.

37 Ostrov měsíce

V průběhu věků tančila bóra nad ostrovem Pag a zanechávala za sebou nejen čerstvý vzduch, ale také umělecké dílo v kameni. Tento tanec větru a kamene vytvořil krajiny připomínající povrch Měsíce, díky čemuž si Pag vysloužil přezdívku „Ostrov Měsíce“.

Tento neobvyklý povrch je výsledkem věčné hry mezi přírodou a živly. Každá skála, každý kámen, každé údolí na Pagu vypráví příběh o věčném boji mezi přírodou a živly. Tato neobvyklá oblast dělá z Pagu ideální místo pro objevování a fotografování a dává návštěvníkům pocit, že vstoupili do jiného světa.

Cyklistika na Pagu



38 Pag Outdoor

Pag Outdoor je průvodcem celou outdoorovou nabídkou ostrova Pag, ráje pro všechny milovníky aktivní turistiky, přírody a adrenalinu! Pokud se zajímáte o lezení, cyklistiku, běh nebo jízdu na kajaku - zde najdete všechny potřebné informace, jako jsou stezky, mapy, akce, služby a kontakty.

Pro ty, kteří touží po turistických dobrodružstvích, nabízí ostrov Pag řadu stezek, které vás provedou jeho nejkrásnějšími částmi. "Trail Lun" je cesta střední obtížnosti, která vede 5 km starým olivovým hájem a nabízí výhled na křišťálově čisté moře a neuvěřitelné skalní útvary. Pro ty, kteří hledají větší výzvu, "Trail Sveti Vid", dlouhá 10 km, vede na nejvyšší bod ostrova s panoramatickým výhledem, ideální pro zkušené horolezce a je dostupná od května do září. Pokud hledáte něco skutečně jedinečného, "Life on Mars" je 7 km dlouhá stezka střední obtížnosti, která nabízí zážitek z chůze krajinou, která doslova vypadá, jako byste vstoupili na Rudou planetu, nejlépe na jaře a na podzim, kdy klima je mírné.

www.pag-outdoor.com/en

Pěší turistika na Pagu





39 Vrchol sv Vid

Není lepší způsob, jak poznat ostrov Pag, než z jeho nejvyššího bodu. Ve výšce 348 metrů nad mořem, vrchol Sv. Vid nabízí nejen velkolepé panoramatické výhledy, ale také hlubší vhled do kulturního dědictví tohoto jedinečného ostrova.

Na vrchol Sv. Vid se dostanete po několika značených turistických stezkách. Pro ty, kteří hledají rychlý a náročný výstup, je ideální stezka, která začíná z Dubravy. Tento vertikální výstup trvá asi 45 minut a dává vám možnost zažít skutečné horské dobrodružství. Pokud hledáte něco uvolněnějšího, stezka, která začíná z města Kolan nebo Šimuni, nabízí mírné stoupání, které trvá asi 1 hodinu a 15 minut. Pro ty, kteří preferují pohodlí svého auta, je připravena nově zrekonstruovaná cesta ze starého centra Šimuni, která je dostupná i autem. Cestou na vrchol určitě navštívíte nejmenší kostelík sv. Víta, který byl postaven ve 14. století.

Při stoupání po stezkách jste obklopeni rozmanitou flórou a faunou ostrova Pag. Pažské stezky zdobí původní druhy rostlin, jako je smil, šalvěj a rozmarýn, jejichž vůně láká a obohacuje váš čich. Narazit na volně se pasoucí skupiny ovcí nebude nic neobvyklého a jejich přítomnost umocňuje autentický zážitek z ostrova. Ptačí zpěv doprovází každý váš krok a občas můžete zahlédnout různé druhy motýlů pohupujících se v lehkém mořském vánku.

Vybavení dobrými botami, vodou a fotoaparátem pro zachycení nezapomenutelných okamžiků jste připraveni na dobrodružství, které vám otevře novou perspektivu na ostrov Pag. Toto je ideální destinace pro všechny, kteří hledají aktivní dovolenou, kde bude každý krok odměněn neuvěřitelnými výhledy a hlubším pochopením tohoto kouzelného ostrova.

40 Dubrava-Hanzina

Vroce 1988 byla atraktivní oblast Dubrava-Hanzina prohlášena za významnou krajinu a zvláštní rezervaci lesní vegetace na ostrově Pag. Nachází se v jihozápadní části Pažské zátoky. K jedinečnosti krajiny přispívá moře a písčité pláže na jedné straně a skalnatá oblast na druhé straně, která sahá až k Sv. Vidovi, nejvyššímu vrcholu ostrova Pag. O stáří této rezervace svědčí zbytky kostela sv. Máří Magdalény ze 14. století. Objevte více o této jedinečné oblasti při procházce naučnou stezkou rezervací.

39

- Nejvyšší vrchol ostrova Pag s nadmořskou výškou 348 m
- Prozkoumejte nejmenší kostel sv. Víta (Sv. Vid) postavený ve 14. století
- Na vrchol vede několik stezek

40

- Rezervace lesní vegetace na ostrově Pag
- Jediná zalesněná část v oblasti města Pag
- K dispozici je naučná stezka

NIN RIVIÉRA

Kromě vyhlášených písčinych pláží a saliny nabízí Ninská riviéra
i další zábavné aktivity!

41 Laguna Nin

Když vstoupíte na zlaté písčité břehy Ninské laguny, budete mít pocit, že jste vstoupili do příběhu, který spojuje přírodní krásy, tradice a dobrodružství.

Pro milovníky přírody je Ninská laguna ideálním místem pro pozorování ptáků. Vzhledem k bohatství různých druhů ptactva, které zde lze spatřit, není divu, že se toto místo stalo oblíbeným cílem ornitologů a fotografů.

Další zastávkou vašeho výletu je krásná "Královnina pláž". Pláž se nachází nedaleko města Nin a je snadno dostupná, ale dostatečně daleko, aby poskytovala pocit soukromí a úniku z každodenního života. To, co odlišuje tuto lokalitu od ostatních pláží, je její léčivé bahno, známé pro své terapeutické vlastnosti. Peloidní bahno je bohaté na minerály a používá se k různým ošetřením kůže a kloubů. Mnoho návštěvníků si po vychutnání moře nanese na pokožku bahno a nechá ji vyschnout na slunci, přičemž využívá jeho regeneračních a hojivých účinků.

Ninská laguna však není jen přírodním rájem. Zde můžete také navštívit salinu, kde zažijete kouzlo výroby soli. Salina Nin s hlubokými kořeny v tradici hrdě předává znalosti tradiční výroby soli z generace na generaci.

41

- Ideální místo pro pozorování ptáků
- Krásné písčité pláže s léčivým bahnem
- Navštivte saliny a osolte svou dovolenou

www.solananin.hr

42 Cyklistika

Proč kolo? Protože Nin a jeho okolí nabízí vynikající stezky, které vedou rozmanitou krajinou, od zelených polí po křišťálově čisté pobřeží. Ať už jste vášnivý MTB jezdec, nadšenec silničních kol nebo hledáte rodinné dobrodružství, najdete zde perfektní stezku pro vás. Zatímco MTB stezky poskytují vzrušení a výzvu, rodinné stezky nabízejí pohodové jízdy malebnou krajinou.

Výhodou cykloturistiky v tomto regionu je jeho všestrannost. Den můžete začít projíždkou podél pobřeží, cítit sůl na kůži a pak se vydat do vnitrozemí, kde na vás čekají historická tajemství a kultura. Nin je známý svou bohatou historií a jízda na kole vám umožní jej prozkoumat krok za krokem, aniž byste museli spěchat.

Představte si den, který začíná projíždkou staletými olivovými háji, pokračuje podél pobřeží s výhledem na Velebit a končí západem slunce, když šlapete do jedné z místních restaurací s vynikající dalmátskou kuchyní. To je Nin. To je svoboda, kterou kolo poskytuje.

Takže až budete přemýšlet o své příští dovolené, zařaďte Nin na první místo svého seznamu. Zde destinaci nejen navštívíte, ale projedete ji na kole, procítíte ji a prožijete. Zažijte Nin na dvou kolech a zjistíte, proč je kolo nejlepší způsob, jak prozkoumat toto nádherné město.

42

- Objevte většinu oblasti na kole
- K dispozici jsou vynikající stezky
- Vyberte si z MTB stezek, silniční cyklistiky nebo dokonce rodinných stezek

www.zadarbikemagic.com





43 Windsurfing a kitesurfing

43

- Leťte mezi Ninem a ostrovem Pag
- Obdivujte vrcholy Velebitu v pozadí
- Dny bez větru jsou v této oblasti vzácné

www.kiteboarding-croatia.com

www.windsurfingcroatia.com

Nin se svou malebnou krajinou a silným větrem vyniká jako ideální destinace pro všechny milovníky vodních sportů a nabízí jim speciální zážitek ve světě kiteboardingu a windsurfingu. Oba sporty dělají tuto destinaci kouzelnou pro každého, kdo je ochotný prozkoumat svět na prkně.

Pro začátek si zatančete s vlnami s pomocí draka - vydejte se na jedinečný kiteboardingový zážitek! I když si možná myslíte, že to vyžaduje obrovskou sílu, klíčové je ve skutečnosti porozumění a schopnost draka ovládat. Bez ohledu na vaše předchozí znalosti nebo zkušenosti nabízí Nin školy a instruktory, kteří vám umožní skočit do akce. Postupem času, zatímco budete připoutáni k prknu a plujete po hladině moře, pochopíte, že kiteboarding je spojením zručnosti, vášně a spolupráce s přírodou.

Na druhou stranu je windsurfing kombinací síly plachty a balančních schopností. Když se při klouzání vodou spoléháte na vítr, budete se cítit v harmonii s přírodními živly kolem vás. Windsurfing vyžaduje určité podmínky a ideální je mít mírný až střední vítr a klidné moře. V Ninu však díky přírodním podmínkám budete mít možnost užít si tento sport téměř každý den.

Ať už si vyberete cokoli, Nin nabízí nezapomenutelné okamžiky, ať už jste vášnivý sportovec nebo začátečník hledající nové vzrušení. Ať je vítr vaším spojencem při dobývání vln a slunce, ať je vaším průvodcem bohatstvím tohoto kouzelného kraje!



Zadar Bike Magic

Zažijte Zadar jako vysoce kvalitní cyklistickou destinaci se standardizovanými stezkami v celkové délce více než 3000 km! Jsou rozděleny do tří hlavních segmentů: Silniční stezky, MTB stezky a Trekingové a rodinné stezky. Najděte svou trasu, služby a ubytování pomocí dat GPS a map ke stažení na www.zadarbikemagic.com nebo si stáhněte aplikaci s offline navigací!



Najděte svou trasu, služby a ubytování pomocí dat GPS a map ke stažení na www.zadarbikemagic.com nebo si stáhněte aplikaci s offline navigací!



Zadar Trail Magic

Prozkoumejte naše turistické stezky! Můžete zažít nezapomenutelný trekking na mnoha vyhlídkových stezkách, protože tam jsou velmi oblíbené trasy, které nabízejí nádherný výhled na Jadran a berou dech. Vyberte si kategorii, která nejlépe vyhovuje vám a vašim zkušenostem a podmínkám, vezměte si přiměřené oblečení a potřebnou výživu a užijte si zaderské stezky!



HLAVNÍ OUTDOOROVÉ AKCE

Březen

MEZINÁRODNÍ TREKINGOVÝ ZÁVOD ŠKRAPING

Tkon, Pašman
www.skraping.hr

DUGI OTOK TRAIL

Sali, Dugi otok
www.dugiotoktrail.com

DM EKO TRAIL PAKOŠTANE

Pakoštane
www.pakostanetrail.com

Duben

GRAWE ZADAR NIGHT RUN & ZADAR HALF MARATHON

Zadar
www.zadarnight.run

ISLAND PAG TRAIL (TRAILOVÝ ZÁVOD NA OSTROVU PAG)

Pag
www.islandpagtrail.com

Duben / Květen

MEZINÁRODNÍ SETKÁNÍ HOROLEZCŮ

Starigrad
www.np-paklenica.hr

Květen

BIKE AND WINE (KOLO A VÍNO)

Benkovac
www.visitravnikotari.com

WINGS FOR LIFE WORLD RUN

Zadar
www.wingsforlifeworldrun.com

Červen

VELEBIT TRAIL

Starigrad
www.outdoor.hr

Září

HIGHLANDER VELEBIT

Starigrad
www.highlanderadventure.com

TRIATHLON

LONG ISLAND

Sali, Dugi otok
www.triathlon-longisland.com

ZADAR OUTDOOR FESTIVAL

Preko, Ugljan
www.zadaroutdoor.com

ZADARHALF TRIATHLON

Zaton Holiday Resort
www.zadarhalf.com

Říjen

GRANFONDO

FALKENSTEINER BORIK

Zadar
www.zadargranfondo.com



Zvydavatel Turistické sdružení Zadarské župy / **pro vydavatele** Mihaela Kadlaja / **fotografie** Nikola Matić, Iva Rogić, Fabio Šimićev, Aleksandar Gospić, Ivan Čorić, Dinko Stopić, Boris Kačan, Ivo Biočina, Vedran Metelko, Avantura života d.o.o., Jacqueline Izidora Cirjak, Unique Media d.o.o., Izazov Tours d.o.o., Novena d.o.o., Ivana Ribić, Milan Mišo Lakić, Filip Brala, Velid Jakupović, Malik Adventures, Pointers d.o.o., Ivo Pervan, Croatian National Tourist Board archive, Zadar County Tourist Board archive, Starigrad Tourist Board archive, Obrovac Tourist Board archive, Pakoštane Tourist Board archive, J.U. PP Vransko jezero, Biograd na Moru Tourist Board archive, Rajna Outdoor archive, Sali Tourist Board archive, Pag Tourist Board archive / **design** Mladen Košta / **predtisková příprava** Hoba Zadar / **tisk** Kerschhoffset d.o.o. / 2024.

Vydavatel nemůže zaručit úplnou přesnost informací zde obsažených, ani nenese odpovědnost za jakékoli chyby, které mohou být obsaženy v budoucích dodatcích nebo změnách těchto informací.



www.zadar.hr